



# COMUNE DI CONCOREZZO

Provincia di Monza e Brianza

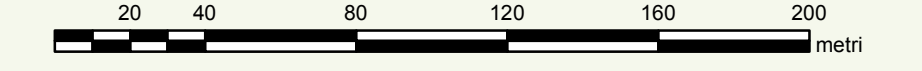
## C.T.C.

Carta Tecnica Comunale

TAVOLA N°

7

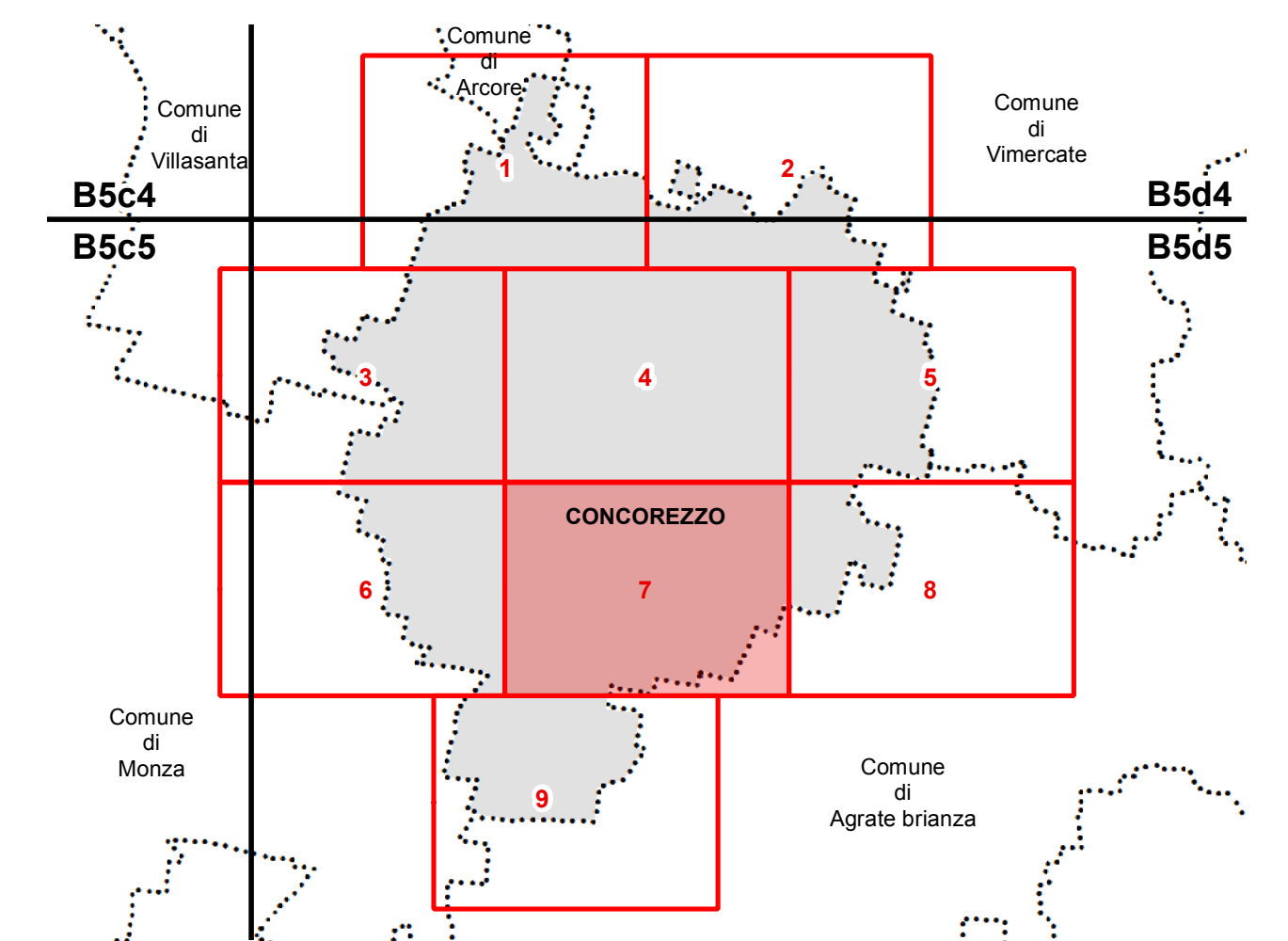
Scala 1:2.000



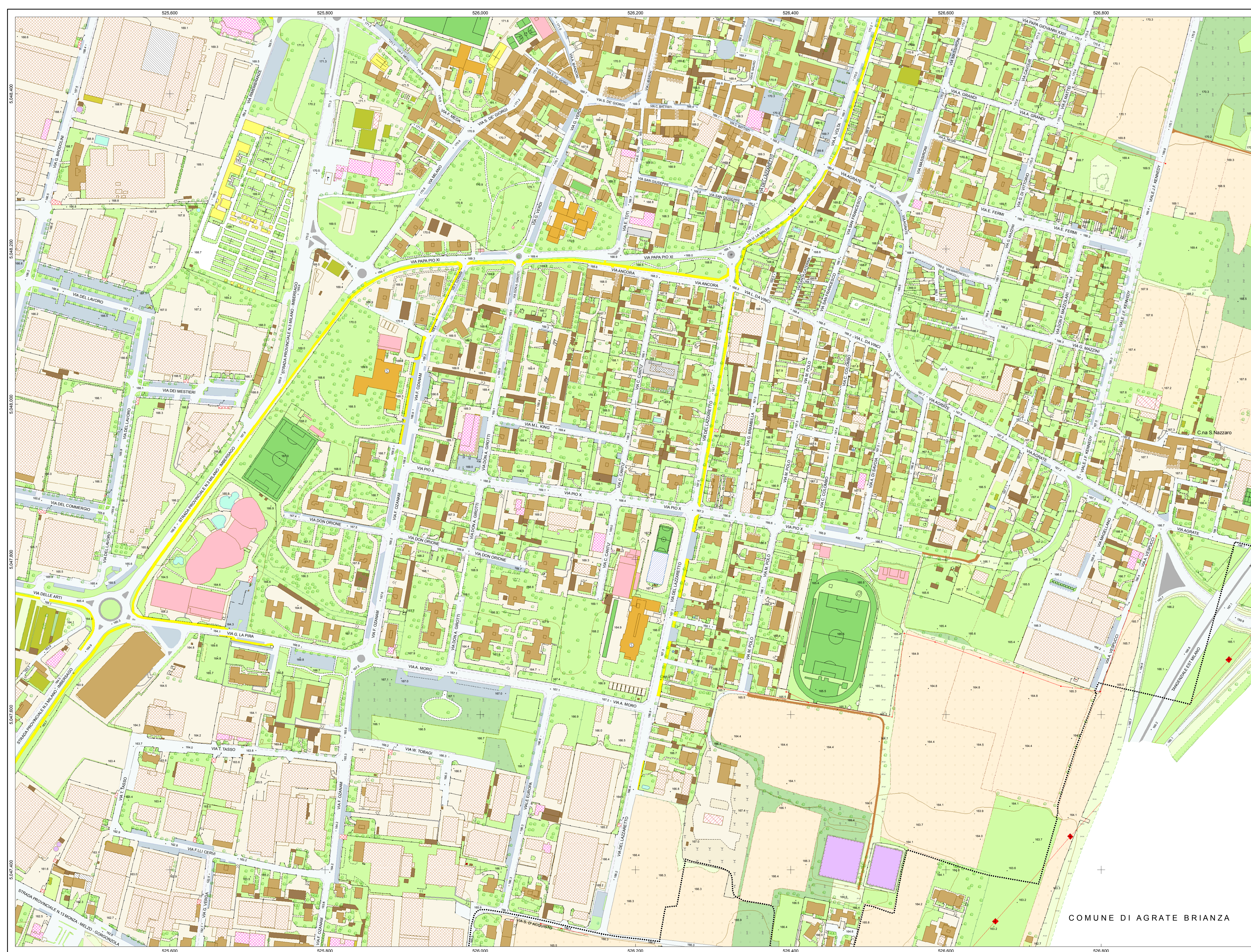
Rappresentazione conforme di Gauss, Ellissoide Internazionale WGS 84 Fuso 32N  
Le coordinate piane ed il reticolo chilometrico sono nel sistema cartografico UTM-WGS 84

situazione al:  
18 Novembre 2014 (data del volo)

### QUADRO D'UNIONE E INQUADRAMENTO CTR 1:10.000



--- Limiti amministrativi comunali  
— Foglio CTR 1:10.000



COMUNE DI AGRATE BRIANZA

<b>FERROVIE</b>	Marciastrada - banchina passaggio pedonale	Autostrada	<b>VERTICI DI RETE</b>	Neveio	<b>IDROGRAFIA</b>	Bosco di castagno	Bosco di corniella	Seminativo	Canalicata	Scale, percorsi a scalinate	Edificio commerciale sede di centro commerciale	Sede di telecomunicazioni	Stazione di trasformazione	Centrale idroelettrica	
Binario di ferrovia	Stazione di servizio	Ponte stradale	Vertice IGM95	Cartiere	Corso d'acqua in sede normale	Bosco di leccio	Bosco di corniella	Orti	Muro in mattoni	Rampe	Edificio industriale stabilimento industriale	Sede di Provincia	Cabine rete acque impianto di produzione energia	Centrale termoelettrica	
Binario in costruzione	Vialeto	Galleggiante	Caposasso livellazione IGM	Roccia	Corso d'acqua in sede sostenuta	Bosco di olmo	Incolto	Vivajo	Muro a secco	Campi sportivi	Chiesa, battica, luogo di culto	Sede di Regione	Gradinata di campo sportivo	Rifugio montano caesio forestale	
Binario in disuso	Moto	Sentiero	Vertice di rifrattamento	Pietra ghitone	Lago naturale	Bosco di pino	Vigneto	Aziende pubblici, giardini	Muro di scoglio	Edificio residenziale	Comune	Sede di poste-telegraf	Stazione autonoma	Croce isolata, tabernacolo	
Binario di metropolitana	Pista ciclabile	<b>LIMITI AMMINISTRATIVI</b>	Vertice di rifrattamento	Cava	Lago artificiale	Bosco misto	Frutteto	Cortile, via, corte	Muro di scoglio	Appoggio	Sede di municipio	Sede di servizio socio assistenziale	Edificio aeroportuale	Elipporto	
Binario tranviario	Visibilità principale	----- Limite di Comune	Vertice di rifrattamento	Discarica	Palude	Bosco di abete	Agumeto	Filare di alberi	Muro di scoglio	Soffitto di sottopassaggio	Sede di scuola, università, laboratorio di ricerca	Campoglio	Edificio barocca	Cippo chilometrico	
Sede di trasporto su ferro	Strada secondaria carnarocca	----- Limite di Provincia	Vertice di rifrattamento	Caverna grotta	Spieggia	Bosco di pino	Uliveto	Albero isolato	Muro di scoglio	Soffitto di portico	Sede di ospedale sede di ASL	Edificio in costruzione	Edificio minore garage, box auto		
Viabilità	Percorribile, facce di sesto laterale	----- Limite di Regione	Vertice di rifrattamento	Scarpata artificiale terrestre	<b>VEGETAZIONE</b>	Bosco di cipressi	Prato arbori in genere, macchia	Serra	Muro di scoglio	Unità volumetrica sottostante	Sede di servizio pubblico	Edificio in disuso/abbandonato	Edificio rinascimentale	Edificio minore cappella, tomba	
Passaggio a livello	Isola di traffico	----- Limite di Stato	Vertice di rifrattamento	Scarpata naturale	Bosco di faggio	Bosco di larici	Risale	Tratto di linea elettrica	Muro di scoglio	Volume tecnico	Sede di tribunale	Stazione passeggeri ferroviaria	Tiro a segno, poligono		

